

INVESTICE DO ROZVOJE VZDĚLÁVÁNÍ



ŠKOLA TYPU RODINNÉHO VZDĚLÁVÁNÍ

Základní škola a Mateřská škola Tochovice

Tochovice 76

262 81 Tochovice

IČO: 71 00 72 02

E-mail: zstochovice@atlas.cz, zsmstochovice@seznam.cz

Tel.: 318 682 754

www.zstochovice.cz

Jméno autora: Renata Duchoňová

Datum ověření: 23. 11. 2012

Ročník: 5. ročník

Vzdělávací oblast: Člověk a jeho svět

Předmět: Vlastivěda

Tematický okruh: Náš soused Rakousko

Druh učebního materiálu: Digitalizovaný učební materiál

Klíčová slova: Rakousko, města, povrch, vodstvo, hospodářství

Anotace: Tato prezentace je možná použít k samostatné práci žáků s úvodní instrukcemi učitele. Zadání jednotlivých úkolů je uvedeno v jejich záhlaví. Žáci odpovídají jednoslovně na zadané otázky a odpovědi zapisují do křížovky. Úkoly slouží k procvičování vlastivědných vědomostí žáků týkajících se Slovenské republiky.

Republika Rakousko

- Symboly: znak, vlajka a hymna



Republika Rakousko

- je federativní republika ležící v Evropě. Skládá se z devíti spolkových zemí. Hraničí s Lichtenštejnskem a Švýcarskem na západě, s Itálií a Slovinskem na jihu, s Maďarskem a Slovenskem na východě a s Českem a Německem na severu.
- Hlavním městem je Vídeň
- Úředním jazykem je němčina.



Republika Rakousko

- *Vznik:* 1918 (Rozpad Rakousko-Uherska)
- *Prezident:* Heinz Fischer
- *Měna:* Euro (EUR)



Republika Rakousko- pohoří

Přibližně 60 % země je hornaté povahy a má podíl na Východních Alpách (především Tyrolské Střední Alpy, Vysoké Taury a Nízké Taury, Severní vápencové Alpy, Jižní vápencové Alpy a Vídeňský les).



Republika Rakousko- vodstvo

Dunajem vtéká do Černého moře.



Pouze malé oblasti jsou odvodněny Rýnem do Severního moře.



Dunaj




Hlavní město - Vídeň




Republika Rakousko - města

Největší města jsou Vídeň
Štýrský Hradec



Linec

Salzburg



Innsbruck.

Rakousko – města- napiš správně



Vdíňe

Šrtsýký Hderac



Sgazlbur

Lneci



Rakousko – města- řešení



Vídeň

Štýrský Hradec

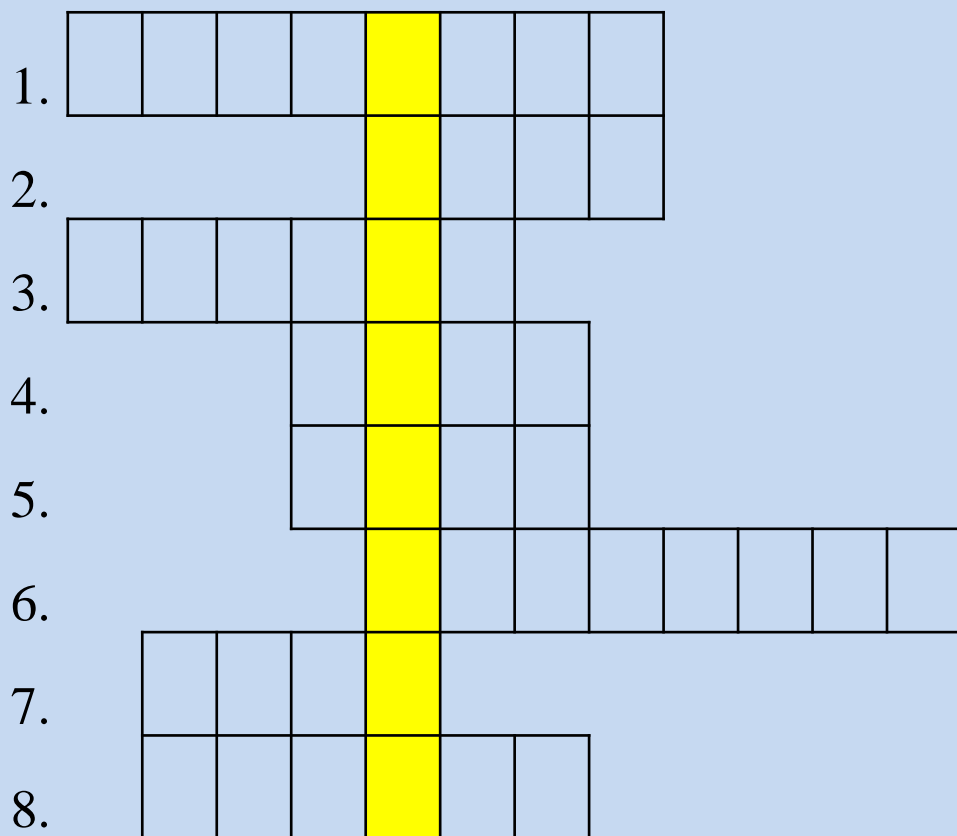


Salzburg

Linec



Vylušti křížovku



1. Sousedící stát s Rakouskem.

2. Pohoří.

3. Symbol republiky

4. Dunaj teče do....

5. Měna v Rakousku

6. Město v Rakousku

7. Symbol republiky

8. Světadíl, kde leží Rakousko.

Vylušti křížovku - řešení

1.	M	A	Ď	A	R	S	K	O			
2.				A	L	P	Y				
3.	V	L	A	J	K	A					
4.				M	O	Ř	E				
5.				E	U	R	O				
6.				S	A	L	Z	B	U	R	G
7.	Z	N	A	K							
8.	E	V	R	O	P	A					

1. Sousedící stát s Rakouskem.

2. Pohoří.

3. Symbol republiky

4. Dunaj teče do....

5. Měna v Rakousku

6. Město v Rakousku


7. Symbol republiky

8. Světadíl, kde leží Rakousko.

Rakousko – řeka - doplň



Rakousko- řeka - řešení



Čerpáno:

- http://cs.wikipedia.org/wiki/Soubor:EU_location_AUT.png
- http://cs.wikipedia.org/wiki/Soubor:Flag_of_Austria.svg
- http://cs.wikipedia.org/wiki/Soubor:Austria_Bundesadler.svg
- http://cs.wikipedia.org/wiki/Soubor:Collage_von_Wien.jpg
- http://upload.wikimedia.org/wikipedia/commons/0/02/Heinz_Fischer_Vienna_Oct._2006_001-cropped.jpg
- http://upload.wikimedia.org/wikipedia/commons/0/02/Heinz_Fischer_Vienna_Oct._2006_001-cropped.jpg
- http://cs.wikipedia.org/wiki/Soubor:Grossglockner_from_SW.jpg
- http://cs.wikipedia.org/wiki/Soubor:Aletschgletsjer_Zwitserland.JPG
- <http://cs.wikipedia.org/wiki/Soubor:Dunav.jpg>
- http://upload.wikimedia.org/wikipedia/commons/d/d0/Loreley_mit_tal_von_li_nker_rheinseite.jpg
- http://upload.wikimedia.org/wikipedia/commons/a/a1/Verlaufskarte_Donau%28de%29.png
- http://upload.wikimedia.org/wikipedia/commons/7/77/Linz_view_2.jpg
- <http://cs.wikipedia.org/wiki/Soubor:SalzburgerAltstadt02.JPG>